

ОПИСАНИЕ МЕСТОПОЛОЖЕНИЯ ГРАНИЦ

Публичный сервитут объекта «Газопровод высокого давления, УГРШ», кадастровый номер 50:12:0030209:472

(наименование объекта, местоположение границ которого описано (далее - объект))

Раздел 1

Сведения об объекте

№ п/п	Характеристики объекта	Описание характеристик
1	2	3
1	Местоположение объекта	Московская область, городской округ Мытищи, Марфино с
2	Площадь объекта ± величина погрешности определения площади ($P \pm \Delta P$)	3 212 м ² ± 20 м ²
3	Иные характеристики объекта	Вид объекта реестра границ: Зона с особыми условиями использования территории Содержание ограничений использования объектов недвижимости в пределах зоны или территории: Публичный сервитут, для целей размещения линейных объектов системы газоснабжения, их неотъемлемых технологических частей. Срок установления 49 лет. Обладатель публичного сервитута: Акционерное Общество "Мособлгаз". Адрес: Московская обл, г. Одинцово, д. Раздоры, 1-й км Рублево-Успенского шоссе, д. 1, корп. Б. Электронная почта: info@mosoblgaz.ru

Раздел 2

Сведения о местоположении границ объекта

1. Система координат МСК-50, зона 2

2. Сведения о характерных точках границ объекта

Обозначение характерных точек границ	Координаты, м		Метод определения координат характерной точки	Средняя квадратическая погрешность положения характерной точки (Mt), м	Описание обозначения точки на местности (при наличии)
	X	Y			
1	2	3	4	5	6
1	504 461,71	2 191 564,57	Аналитический метод	0,10	—
2	504 456,74	2 191 595,11		0,10	
3	504 446,83	2 191 650,26		0,10	
4	504 479,67	2 191 673,95		0,10	
5	504 473,41	2 191 730,80		0,10	
6	504 453,74	2 191 811,64		0,10	
7	504 436,44	2 191 878,95		0,10	
8	504 420,24	2 191 951,48		0,10	
9	504 385,06	2 191 942,62		0,10	
10	504 374,84	2 191 988,69		0,10	
11	504 368,22	2 192 016,21		0,10	
12	504 366,02	2 192 015,68		0,10	
13	504 354,89	2 192 058,77		0,10	
14	504 345,48	2 192 093,59		0,10	
15	504 337,89	2 192 128,30		0,10	
16	504 327,59	2 192 169,47		0,10	
17	504 323,71	2 192 168,50		0,10	
18	504 334,00	2 192 127,38		0,10	
19	504 341,59	2 192 092,64		0,10	
20	504 351,02	2 192 057,75		0,10	
21	504 363,13	2 192 010,87		0,10	
22	504 365,27	2 192 011,39		0,10	
23	504 370,95	2 191 987,79		0,10	
24	504 382,04	2 191 937,73		0,10	
25	504 417,23	2 191 946,60		0,10	
26	504 432,55	2 191 878,02		0,10	
27	504 449,86	2 191 810,67		0,10	
28	504 469,46	2 191 730,11		0,10	
29	504 475,44	2 191 675,83		0,10	
30	504 442,44	2 191 652,03		0,10	
31	504 452,79	2 191 594,43		0,10	
32	504 457,10	2 191 567,99		0,10	
33	504 433,96	2 191 564,94		0,10	
34	504 433,53	2 191 568,26		0,10	
35	504 432,86	2 191 570,15		0,10	
36	504 431,19	2 191 572,63		0,10	
37	504 428,86	2 191 574,50		0,10	
38	504 426,09	2 191 575,60		0,10	
39	504 424,10	2 191 575,86		0,10	
40	504 422,11	2 191 575,72		0,10	
41	504 417,99	2 191 574,85		0,10	
42	504 416,19	2 191 574,00		0,10	
43	504 414,59	2 191 572,80		0,10	
44	504 413,26	2 191 571,31		0,10	
45	504 412,26	2 191 569,58		0,10	
46	504 411,61	2 191 567,69		0,10	
47	504 411,36	2 191 565,71		0,10	

Раздел 2

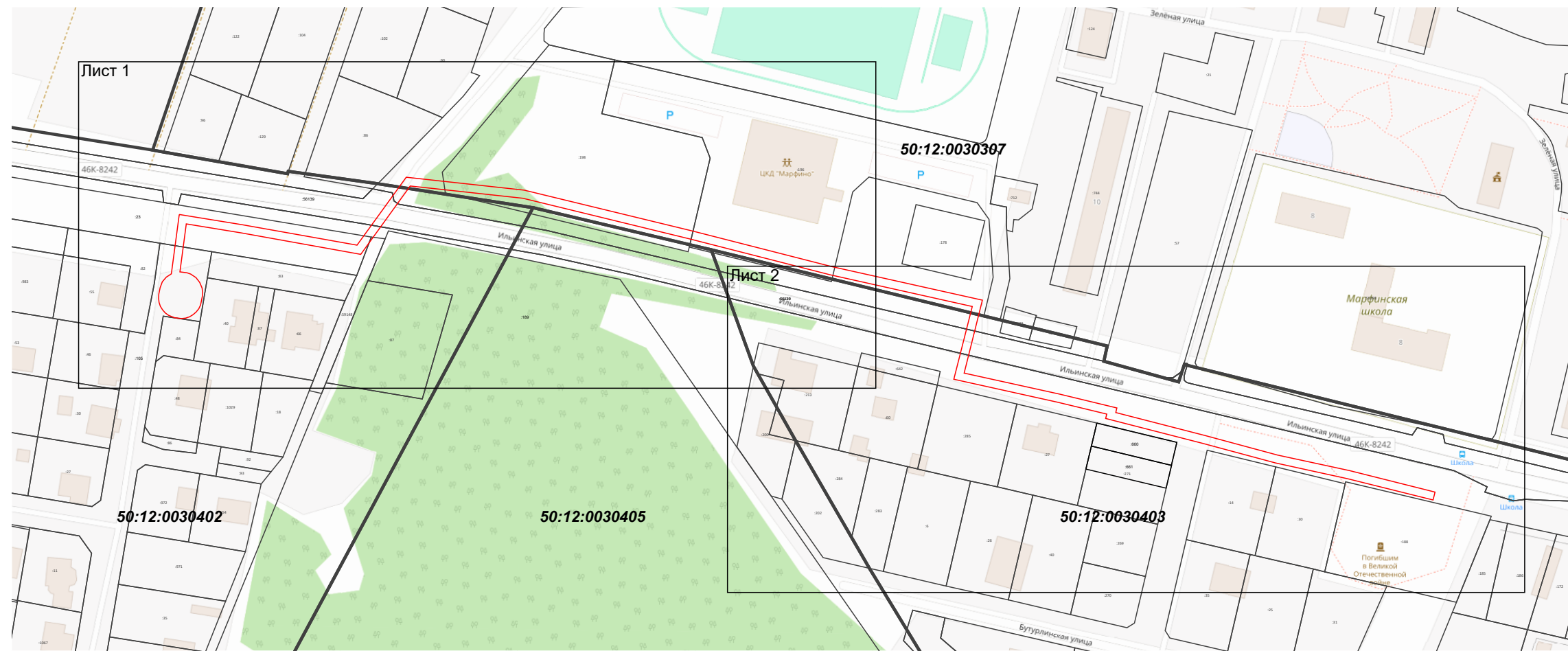
Сведения о местоположении границ объекта

1	2	3	4	5	6
48	504 411,78	2 191 562,23	Аналитический метод	0,10	—
49	504 412,93	2 191 559,47		0,10	
50	504 414,13	2 191 557,87		0,10	
51	504 415,62	2 191 556,54		0,10	
52	504 417,34	2 191 555,53		0,10	
53	504 419,23	2 191 554,89		0,10	
54	504 421,21	2 191 554,63		0,10	
55	504 423,21	2 191 554,78		0,10	
56	504 426,37	2 191 555,35		0,10	
57	504 429,13	2 191 556,50		0,10	
58	504 431,43	2 191 558,41		0,10	
59	504 432,99	2 191 560,78		0,10	
1	504 461,71	2 191 564,57	0,10		

3. Сведения о характерных точках части (частей) границы объекта





1	2	3	4	5	6
—	—	—	—	—	—

Раздел 4
План границ объекта



Масштаб 1:2 500

Используемые условные знаки и обозначения:

-  - граница кадастрового квартала по сведениям ЕГРН
-  - граница земельного участка по сведениям ЕГРН
-  - граница зоны
-  1 - характерная точка границы

Подпись _____ Дата « 23 » мая 20 23 г.

Место для оттиска печати (при наличии) лица, составившего описание местоположения границ объекта



Раздел 4
План границ объекта

Лист 1



Масштаб 1:1 000

Используемые условные знаки и обозначения:

- граница кадастрового квартала по сведениям ЕГРН
- граница земельного участка по сведениям ЕГРН
- граница зоны
- характерная точка границы

Подпись _____ Дата « 23 » мая 20 23 г.

Место для оттиска печати (при наличии) лица, составившего описание местоположения границ объекта







Раздел 4
План границ объекта



Масштаб 1:1 000

Используемые условные знаки и обозначения:

-  - граница кадастрового квартала по сведениям ЕГРН
-  - граница земельного участка по сведениям ЕГРН
-  - граница зоны
-  - характерная точка границы

Подпись _____ Дата « 23 » мая 20 23 г.

Место для оттиска печати (при наличии) лица, составившего описание местоположения границ объекта

